

полное наименование органа регистрации прав

ML

дет

1

10

1984

ДАЙМОНА

27

6



ЭЛЕКТРОННОЙ ПОДПИСЬЮ

СЕРТИФИКАТ: 009F0BDC181A023B64597F1E2579BEFBB50

РЕГИСТРАЦИЯ КАЛАСТРА ИКАРТОГРАФИИ

Действителен: с 02.08.2024 по 26.10.2025

Инициалы, фамилия


Выписка из Единого государственного реестра недвижимости об основных характеристиках и зарегистрированных правах на объект недвижимости


Сведения о зарегистрированных правах

Земельный участок			
Вид объекта недвижимости			
Лист № 1 раздела 2	Всего листов раздела 2: 2	Всего разделов: 3	Всего листов выписки: 4
30.06.2025г. № КУВИ-001/2025-130402809			
Кадастровый номер:		78:15:0008058:1	

1	Правообладатель (правообладатели):	1.1	Санкт-Петербург
	Сведения о возможности предоставления третьим лицам персональных данных физического лица:	1.1.1	данные отсутствуют
2	Вид, номер, дата и время государственной регистрации права:	2.1	Собственность 78-78-41/025/2013-037 13.07.2013 00:00:00
3	Документы-основания	3.1	Распоряжение Территориального Управления Федерального агентства по управлению государственным имуществом в городе Санкт-Петербурге от 27.01.2012 №45-р, выдан 27.01.2012
4	Сведения об осуществлении государственной регистрации сделки, права, ограничения права без необходимого в силу закона согласия третьего лица, органа:	4.1	Акт приема-передачи имущества федерального государственного образовательного учреждения среднего профессионального образования "Петровский колледж" от 30.01.2012, выдан 30.01.2012 данные отсутствуют
5	Ограничение прав и обременение объекта недвижимости:	не зарегистрировано	
1	Правообладатель (правообладатели):	1.2	Санкт-Петербургское государственное бюджетное профессиональное образовательное учреждение "Петровский колледж", ИНН: 7805030240, ОГРН: 1027802723332
	Сведения о возможности предоставления третьим лицам персональных данных физического лица:	1.2.1	данные отсутствуют
2	Вид, номер, дата и время государственной регистрации права:	2.2	Постоянное (бессрочное) пользование 3476148.1 15.12.1996 00:00:00
3	Документы-основания	3.2	Приказ, № 264, выдан 30.04.1996
4	Сведения об осуществлении государственной регистрации сделки, права, ограничения права без необходимого в силу закона согласия третьего лица, органа:	4.2	данные отсутствуют
5	Ограничение прав и обременение объекта недвижимости:	не зарегистрировано	

кадастр недвижимости
«Многофункциональный центр предоставления государственных и муниципальных услуг»
Санкт-Петербурга, Станция пр. 74, 10-й этаж
Сектор № 3 МРД 1 Кадист-код дайва
Ведущий специалист по вопросам наименования должности документа подпорку
Офис: Ксения Андреевна
30.06.2025 18:00:18





ДОКУМЕНТ ПОДПИСАН
ЭЛЕКТРОННОЙ ПОДПИСЬЮ
Сертификат: 009F0BDC181A02B64507E1E2379B6B50
Выдана: ФЕДЕРАЛЬНАЯ СЛУЖБА ГОСУДАРСТВЕННОЙ РЕГИСТРАЦИИ, КАДАСТРА И КАРТОГРАФИИ
Действителен с 02.08.2024 по 26.10.2025


инициалы, фамилия

Земельный участок
вид объекта недвижимости

Лист № 2 раздела 2	Всего листов раздела 2: 2	Всего разделов: 3	Всего листов выписки: 4
30.06.2025г. № КУВИ-001/2025-130402809			
Кадастровый номер:		78:15:0008058:1	

6	Заявленные в судебном порядке права требования:	данные отсутствуют
7	Сведения о возражении в отношении зарегистрированного права:	данные отсутствуют
8	Сведения о возможности предоставления третьим лицам персональных данных физического лица	данные отсутствуют
9	Сведения о наличии решения об изъятии объекта недвижимости для государственных и муниципальных нужд:	данные отсутствуют
10	Сведения о невозможности государственной регистрации без личного участия правообладателя или его законного представителя:	данные отсутствуют
11	Правопритязания и сведения о наличии поступивших, но не рассмотренных заявлений о проведении государственной регистрации права (перехода, прекращения права), ограничении права или обременении объекта недвижимости, сделки в отношении объекта недвижимости:	отсутствуют
12	Сведения о невозможности государственной регистрации перехода, прекращения, ограничения права на земельный участок из земель сельскохозяйственного назначения:	данные отсутствуют

Санкт-Петербургское государственное казенное учреждение «Мультифункциональный центр предоставления государственных и муниципальных услуг»
Санкт-Петербург, Старажелевская ул. д. 10, лит. А
Сектор № 3 МФУ Кирдского района
Ведущий специалист **ПОЛНОЕ НАИМЕНОВАНИЕ ДОЛЖНОСТИ**
документополучатель
Офицера Ксения Андреевна
30.06.2025 18:00:18



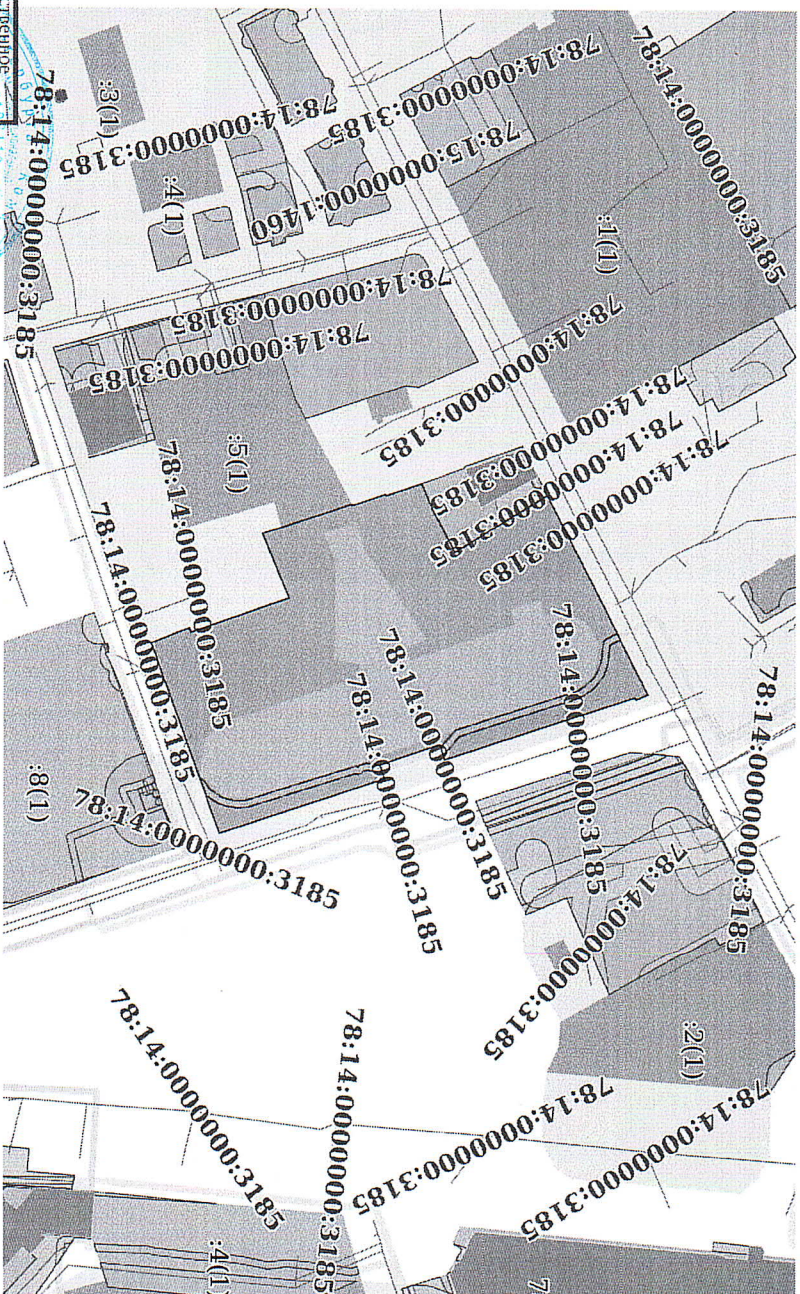
ДОКУМЕНТ ПОДПИСАН
ЭЛЕКТРОННОЙ ПОДПИСЬЮ
Сертификат: 009F0B0C181A023B64507E1E2379BEB750
Владелец: ФЕДЕРАЛЬНАЯ СЛУЖБА ГОСУДАРСТВЕННОЙ
РЕГИСТРАЦИИ, КАДАСТРА И КАРТОГРАФИИ
Действителен с 02.08.2024 по 26.10.2025


инициалы, фамилия

Описание местоположения земельного участка

Земельный участок			
Вид объекта недвижимости			
Лист № 1 раздела 3	Всего листов раздела 3: 1	Всего разделов: 3	Всего листов выписки: 4
30.06.2025г. № КУВН-001/2025-130402809			
Кадастровый номер:		78:15:0008058:1	

План (чертеж, схема) земельного участка



Санкт-Петербургское государственное	
Министерство юстиции «Федеральный центр предоставления государственных и муниципальных услуг» Санкт-Петербурга, Стасов пр., д. 10, лит. А Сектор № 3 МЮП Куйбышевского района Ведущий специалист по работе с документами документодорогу Офицерова Ксения Андреевна 30.06.2025 18:00:18	Условные обозначения:
 ДОКУМЕНТ ПОДПИСАН ЭЛЕКТРОННОЙ ПОДПИСЬЮ Сертификат: 009F0BDC581A0E2B6d507E1E2570BEVB50 Владелец: ФЕДЕРАЛЬНАЯ СЛУЖБА ГОСУДАРСТВЕННОЙ РЕГИСТРАЦИИ, КАДАСТРА И КАРТОГРАФИИ Действителен с 02.08.2024 по 26.10.2025	инициалы, фамилия